



REPÚBLICA DE ANGOLA
MINISTÉRIO DOS RECURSOS MINERAIS, PETRÓLEO E GÁS
INSTITUTO REGULADOR DOS DERIVADOS DO PETRÓLEO

MAPEAMENTO NACIONAL DE
POSTOS DE ABASTECIMENTO DE COMBUSTÍVEIS

JUNHO/2022

ÍNDICE GERAL

1 - INTRODUÇÃO	7
2 – OBJECTIVO	9
3 – MAPEAMENTO	10
3.1 – Mapeamento Nacional	10
3.1.1 – Postos de abastecimento em estado operacional por Província.....	10
3.1.2 – Postos de abastecimento em estado operacional por operador em Angola	11
3.2 – Caracterização de Angola	11
3.2.1 – Insuficiente Capacidade de postos de abastecimento versus Estabilidade no Abastecimento	12
3.2.2 – Postos de abastecimento operacionais por Província	13
3.2.3 – Postos de abastecimento operacionais por Operador e por Província	14
3.2.4 – Municípios sem postos de abastecimento operacionais.....	15
3.3 – Mapeamento Provincial	16
3.3.1 – Província do Bengo	16
3.3.2 – Província de Benguela	18
3.3.3 – Província do Bié	21
3.3.4 – Província de Cabinda	24
3.3.5 – Província do Cuando Cubango	26
3.3.6 – Província do Cuanza-Norte	29
3.3.7 – Província do Cuanza-Sul	31
3.3.8 – Província do Cunene.....	34
3.3.9 – Província do Huambo	36
3.3.10 – Província da Huíla	38
3.3.11 – Província de Luanda	40
3.3.12 – Província a Lunda-Norte.....	42
3.3.13 – Província da Lunda-Sul	44
3.3.14 – Província de Malanje	46
3.3.15 – Província do Moxico	49
3.3.16 – Província do Namibe	51
3.3.17 – Província do Uíge	53
3.3.18 – Província do Zaire	55

ÍNDICE DE MAPAS

Mapa n.º 1 – Angola: 885 Postos de Abastecimento Operacionais por Província até Junho/2022

Mapa n.º 2 – Angola: 885 Postos de Abastecimento Operacionais por Operador até Junho/2022

Mapa n.º 3 – Estabilidade no Abastecimento versus Insuficiente Capacidade

Mapa n.º 4 – Bengo

Mapa n.º 5 – Benguela

Mapa n.º 6 – Bié

Mapa n.º 7 – Cabinda

Mapa n.º 8 – Cuando Cubango

Mapa n.º 9 – Cuanza-Norte

Mapa n.º 10 – Cuanza-Sul

Mapa n.º 11 – Cunene

Mapa n.º 12 – Huambo

Mapa n.º 13 – Huíla

Mapa n.º 14 – Luanda

Mapa n.º 15 – Lunda-Norte

Mapa n.º 16 – Lunda-Sul

Mapa n.º 17 – Malanje

Mapa n.º 18 – Moxico

Mapa n.º 19 – Namibe

Mapa n.º 20 – Uíge

Mapa n.º 21 – Zaire

ÍNDICE DE TABELAS

Tabela n.º 1 – Número de Postos de Abastecimento de Combustíveis Operacionais por Província até Junho/2022

Tabela n.º 2 – Número de Postos de Abastecimento de Combustíveis Operacionais por Empresa e por Província até Junho/2022

Tabela n.º 3 – Municípios sem Postos de Abastecimento de Combustíveis Operacionais

Tabelas n.º 4 – Postos de Abastecimento de Combustíveis Operacionais na Província do Bengo até Junho/2022

Tabela n.º 5 – Postos de Abastecimento de Combustíveis Operacionais na Província de Benguela até Junho/2022

Tabela n.º 6 – Necessidade de Postos de Abastecimento de Combustíveis na Província de Benguela até Junho/2022

Tabela n.º 7 – Postos de Abastecimento de Combustíveis Operacionais na Província de Bié até Junho/2022

Tabela n.º 8 – Necessidade de Postos de Abastecimento de Combustíveis na Província de Bié até Junho/2022

Tabela n.º 9 – Postos de Abastecimento de Combustíveis Operacionais na Província de Cabinda até Junho/2022

Tabela n.º 10 – Postos de Abastecimento de Combustíveis Operacionais na Província do Cuando Cubango até Junho/2022

Tabela n.º 11 – Necessidade de Postos de Abastecimento na Província de Cuando Cubango

Tabela n.º 12 – Postos de Abastecimento de Combustíveis Operacionais na Província do Cuanza-Norte até Junho/2022

Tabela n.º 13 – Necessidade de Postos de Abastecimento de Combustíveis na Província do Cuanza-Norte

Tabela n.º 14 – Postos de Abastecimento de Combustíveis Operacionais na Província do Cuanza-Sul até Junho/2022

Tabela n.º 15 – Necessidade de Postos de Abastecimento de Combustíveis na Província do Cuanza-Sul

Tabela n.º 16 – Postos de Abastecimento de Combustíveis Operacionais na Província do Cunene até Junho/2022

Tabela n.º 17 – Necessidade de Postos de Abastecimento de Combustíveis na Província do Cunene

Tabela n.º 18 – Postos de Abastecimento de Combustíveis Operacionais na Província do Huambo até Junho/2022

Tabela n.º 19 – Necessidade de Postos de Abastecimento na Província do Huambo

Tabela n.º 20 – Postos de Abastecimento de Combustíveis Operacionais na Província do Huíla até Junho/2022

Tabela n.º 21 – Postos de Abastecimento de Combustíveis Operacionais na Província de Luanda até Junho/2022

Tabela n.º 22 – Postos de Abastecimento de Combustíveis Operacionais na Província da Lunda Norte até Junho/2022

Tabela n.º 23 – Postos de Abastecimento de Combustíveis Operacionais na Província da Lunda-Sul até Junho/2022

Tabela n.º 24 – Necessidade de Postos de Abastecimento de Combustíveis na Província da Lunda-Sul

Tabela n.º 25 – Postos de Abastecimento de Combustíveis Operacionais na Província da Malanje até Junho/2022

Tabela n.º 26 – Necessidade de Postos de Abastecimento de Combustíveis na Província de Malanje

Tabela n.º 27 – Postos de Abastecimento de Combustíveis Operacionais na Província da Moxico até Junho/2022

Tabela n.º 28 – Postos de Abastecimento de Combustíveis Operacionais na Província do Namibe até Junho/2022

Tabela n.º 29 – Necessidade de Postos de Abastecimento de Combustíveis na Província do Namibe

Tabela n.º 30 – Postos de Abastecimento de Combustíveis Operacionais na Província do Uíge até Junho/2022

Tabela n.º 31 – Postos de Abastecimento de Combustíveis Operacionais na Província do Zaire até Junho/2022

Tabela n.º 32 – Necessidade de Postos de Abastecimento de Combustíveis na Província do Zaire

SIGLAS E ACRÓNIMOS

MIREMPET – Ministério dos Recursos Minerais, Petróleo e Gás

IRDP – Instituto Regulador dos Derivados do Petróleo

IGEO – Instituto Geológico de Angola

IGCA – Instituto Geográfico Cadastral de Angola

CIF – Custo, Seguro e Frete

IBV 1 – Instalação da Boavista 1

IBV 5 – Instalação da Boavista 5

PA – Posto de Abastecimento

GPL – Gás de Petróleo Liquefeito

MT – Tonelada Métrica

UTM – Universal Transversa de Mercator

1 - INTRODUÇÃO

Nos termos do artigo 2.º do Decreto Presidencial n.º 25/20, de 5 de Fevereiro, que aprova o Mapeamento Nacional dos Postos de Abastecimento de Combustíveis, reportamos a seguir a actualização do Mapeamento de Postos de Abastecimento de Combustíveis operacionais, no segundo trimestre de 2022.

Assim sendo, até o dia 30 de Junho de 2022, foi contabilizada a existência de uma rede de 900 postos de abastecimento (PA's) em estado operacional, mais quinze (+15) em relação ao trimestre anterior, sendo que, 388 (+7) PA's pertencem a pequenos operadores individuais considerados como de Bandeira Branca, que representam uma quota de mercado de 43%, seguida pela Sonangol Distribuidora com 333 (+4) PA's, representando 37%, a Pumangol com 78 PA's, que representa 9%, a Sonangalp com 54 (+3) PA's, equivalentes a 6% e a TOMSA com 47 (+1) PA's, representando 5% de quota do mercado.

Em termos geográficos, o resultado da actualização do mapeamento no período em análise, indica a localização dos postos de abastecimento operacionais nas 18 províncias, conforme se segue: 350 em Luanda (-4), 15 no Bengo (+1), 94 em Benguela (-4), 19 no Namibe, 65 na Huíla (+1), 17 no Cunene (+2), 64 no Huambo, 25 no Bié, 15 no Cuanza-Norte, 43 Cuanza-Sul (+1), 27 em Malanje (+2), 32 no Uíge (-1), 39 no Zaire (+1), 42 em Cabinda (+6), 19 na Lunda-Norte (+7), 11 na Lunda-Sul (+3), 14 no Moxico e 9 no Cuando Cubango.

2 – OBJECTIVO

O objectivo da actualização do mapeamento é de continuar a identificar os postos de abastecimento existentes em estado operacional, bem como as localidades com necessidade em postos de abastecimento no território nacional, de maneira a fornecer aos actuais e potenciais intervenientes do sector, um enquadramento sobre as reais necessidades do país, e promover a entrada de novos operadores de iniciativa privada.

Em linhas gerais, o objectivo da actualização do mapeamento visa manter o seguinte:

- Melhorar a rede de distribuição de combustíveis e lubrificantes em todo o território, através do aumento da capacidade de armazenagem;
- Promover a entrada de novos operadores no sector de derivados de petróleo;
- Incentivar a construção de novos postos de abastecimento de iniciativa privada.

3 – MAPEAMENTO

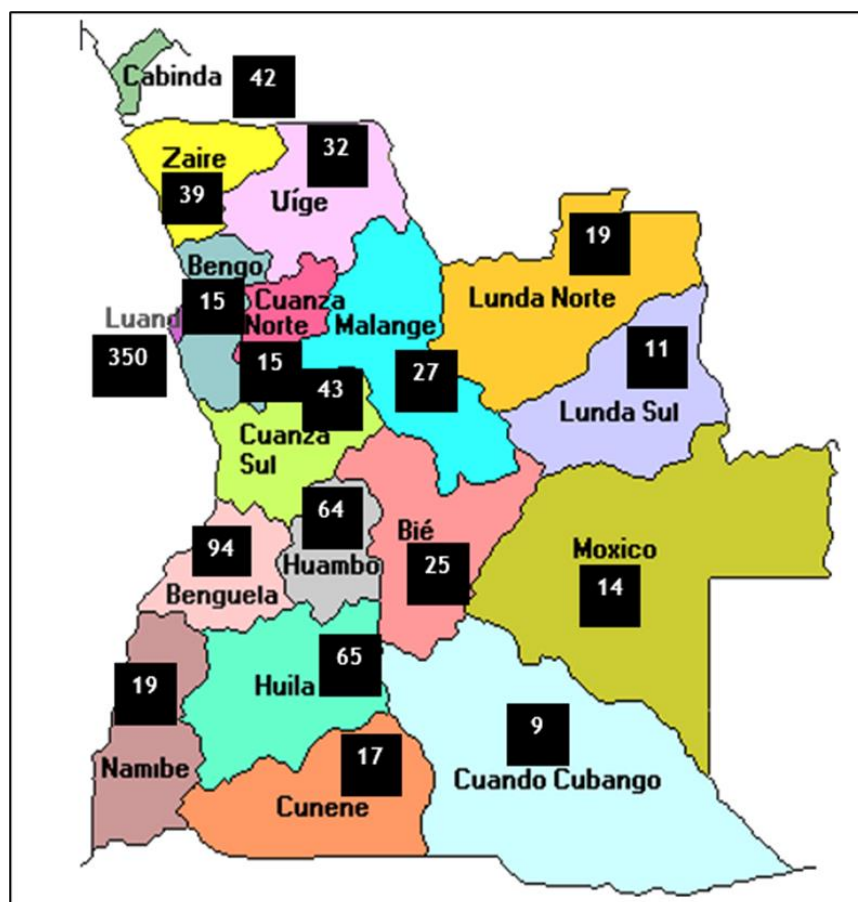
3.1 – Mapeamento Nacional

No âmbito da actualização do Mapeamento Nacional dos Postos de Abastecimento de Combustíveis, foram recolhidas informações sobre a distribuição geográfica de postos de abastecimento em Angola, sendo os mesmos mapeados por províncias, municípios e comunas, conforme apresentadas no Mapa n.º 1 e nos mapas que se seguem.

Foram apurados até o dia 30 de Junho de 2022, um total de 900 postos de abastecimento activos, mais quinze (+15) em relação ao trimestre anterior, pertencentes aos principais Operadores, nomeadamente a Sonangol, Pumangol, Sonangalp, Total Energies Marketing Angola (TOMSA) e outros pequenos Operadores individuais referenciados como Operadores de Bandeira Branca conforme se pode observar no Mapa n.º 2.

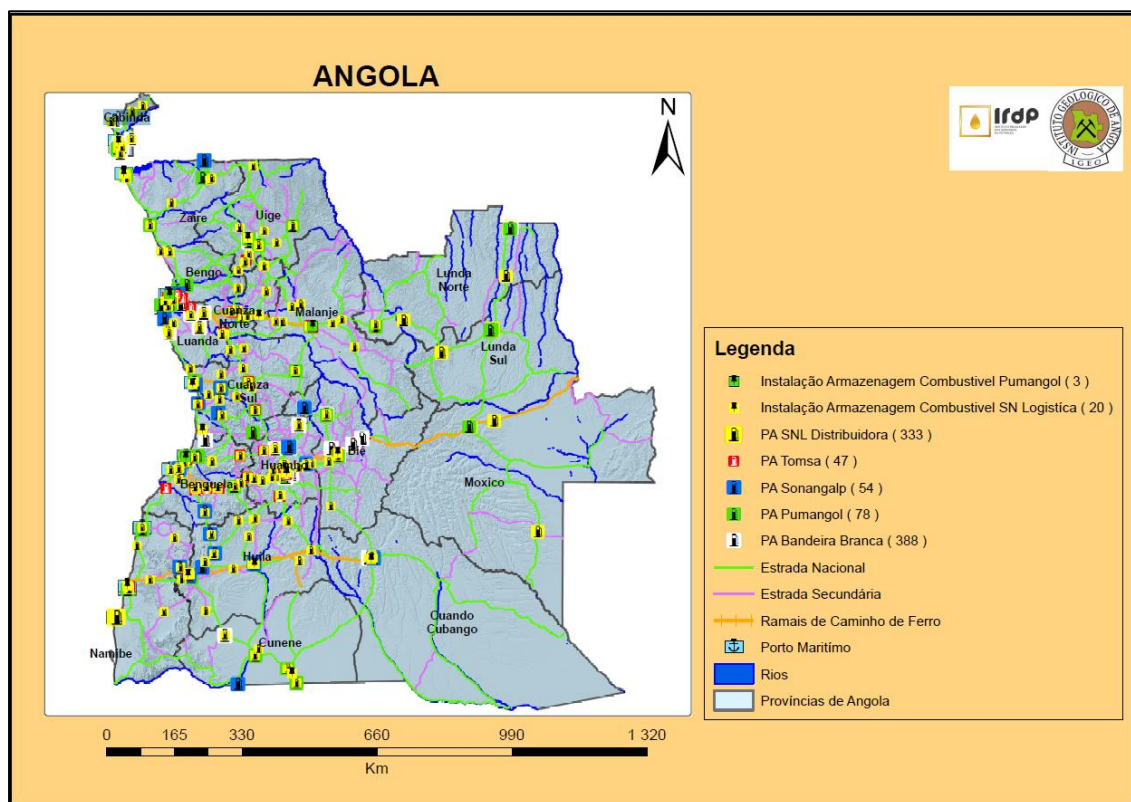
3.1.1 – Número de postos de abastecimento operacionais por Província

Mapa n.º 1- Angola: 900 postos de abastecimento operacionais por Província até Junho/2022



3.1.2 – Postos de abastecimento em estado operacional por operador em Angola

Mapa n.º 2 - Angola: 900 postos de abastecimento em estado operacional por Operador até Junho/2022



Fonte: IGEO

3.2 – Caracterização de Angola

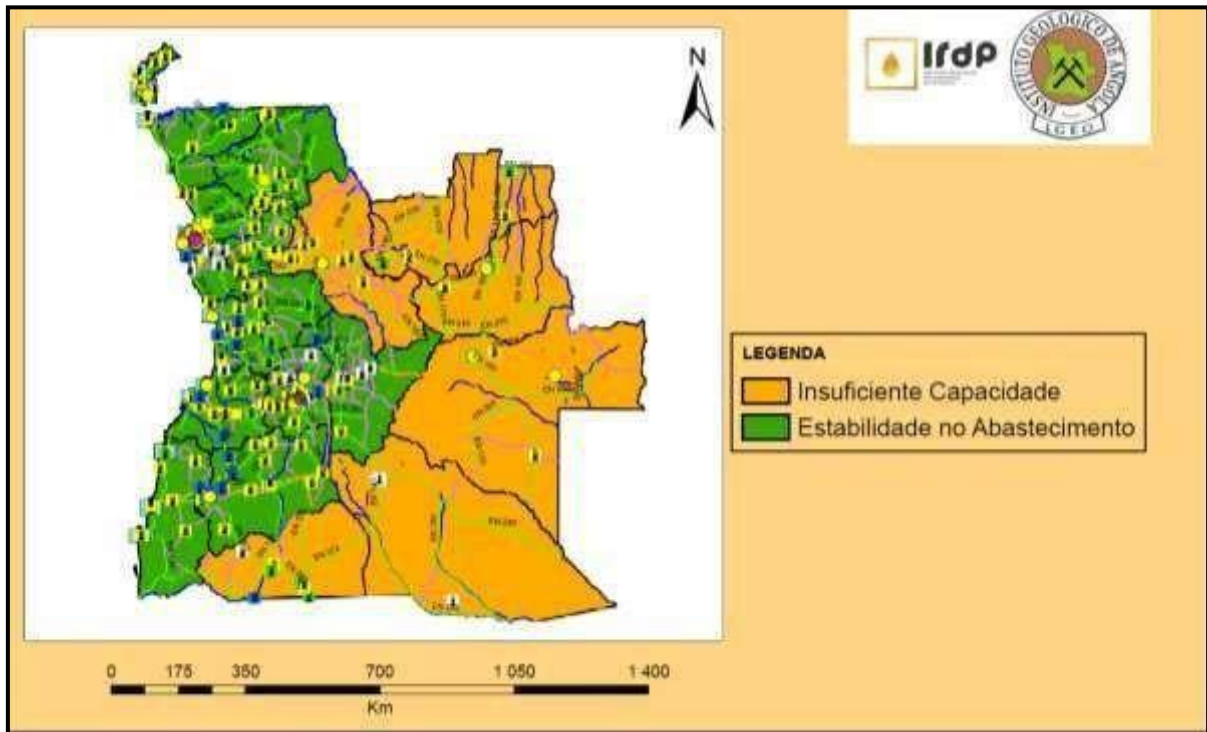
N/O	DESCRIÇÃO	DADOS NUMÉRICOS
1	Superfície	1.246.700 km ²
2	População Estimada (2022)	32.097.671 Habitantes
3	Municípios sem Postos de Abastecimento	41
4	Postos de Abastecimento em Estado Operacional até Junho/22	900: (488 de Raíz e 412 Contentorizados)
5	Meta do PND 2018–2022 (retificado para 2022)	981

A actualização do mapeamento dos postos de abastecimento de combustíveis, em Angola, a 30 de Junho de 2022, constatou:

- A manutenção da tendência negativa na variação trimestral dos postos de abastecimento de combustível em estado operacional.
- existência predominante de postos de abastecimento de combustíveis na zona litoral do país.
- A maior densidade de postos de abastecimento está localizada nos corredores rodoviários (Luanda – Malanje e Benguela – Bié).
- Até ao mês de Junho de 2022, Angola possuía 900 postos de abastecimento de combustíveis em estado operacional, mais quinze (+15) que o trimestre anterior e menos oitenta e um (-81) em relação a meta revista definida para 2022 no PDN 2018 – 2022.
- Dos postos de abastecimento em estado operacional, 43% são de Bandeira Branca, 37% pertencem a Sonangol, 9% à Pumangol, 6% à Sonangal e 5% à TOMSA.
- Do total dos postos de abastecimento em estado operacional, 54% são de raiz e 46% são contentorizados.
- Um número reduzido de postos de abastecimento em estado operacional na zona leste do país.
- As províncias do Leste, Nordeste e Sudeste assinaladas em castanho, no Mapa n.º 3, apresentam o maior défice em postos de abastecimentos de combustíveis.
- Foram contabilizados 41 municípios sem postos de abastecimento de combustíveis em estado operacional, menos um (-1) em relação ao trimestre anterior, dos quais, apenas um (1) município deixou de ter posto operacional no trimestre em análise e os demais já faziam parte da respectiva lista antes da presente actualização.

3.2.1 – Insuficiente Capacidade de postos de abastecimento versus Estabilidade no Abastecimento

Mapa n.º 3 - Insuficiente Capacidade VS Estabilidade no Abastecimento



Fonte: IGEO

3.2.2 – Postos de abastecimento operacionais por Província

Tabela n.º 1 - Número de Postos de abastecimento operacionais por Província até Junho/2022

N/O	PROVÍNCIA	NÚMERO DE POSTOS DE ABASTECIMENTO
1	Bengo	15
2	Benguela	94
3	Bié	25
4	Cabinda	42
5	Cuando Cubango	9
6	Cuanza-Norte	15
7	Cuanza-Sul	43
8	Cunene	17
9	Huambo	64
10	Huíla	65
11	Luanda	350
12	Lunda-Norte	19
13	Lunda-Sul	11
14	Malanje	27
15	Moxico	14
16	Namibe	19
17	Uíge	32
18	Zaire	39
TOTAL		900

3.2.3 – Postos de abastecimento operacionais por Operador e por Província

Tabela n.º 2 - Número de postos de abastecimento operacionais por operador e por Província até Junho/2022

PROVÍNCIAS	SONANGOL DISTRIBUIDORA			SONANGALP			PUMANGOL			TOMSA			BANDEIRA BRANCA			TOTAL GERAL		
	RAIZ	CONT	TOT.	RAIZ	CONT	TOT.	RAIZ	CONT	TOT.	RAIZ	CONT	TOT.	RAIZ	CONT	TOT.	RAIZ	CONT	TOT.
BENGO	4	1	5	0	0	0	2	0	2	0	0	0	2	6	8	8	7	15
BENGUELA	30	7	37	4	1	5	7	0	7	8	0	8	7	30	37	56	38	94
BIÉ	12	1	13	0	1	1	2	0	2	1	0	1	2	6	8	17	8	25
CABINDA	11	6	17	0	0	0	2	0	2	0	0	0	14	9	23	27	15	42
CUNENE	7	0	7	0	5	5	3	0	3	0	0	0	0	2	2	10	7	17
HUAMBO	38	3	41	0	2	2	2	0	2	5	0	5	3	11	14	48	16	64
HUÍLA	30	6	36	2	7	9	3	0	3	3	0	3	5	9	14	43	22	65
C. CUBANGO	4	1	5	1	0	1	1	0	1	0	0	0	0	2	2	6	3	9
C. SUL	16	1	17	1	5	6	7	0	7	3	0	3	1	9	10	28	15	43
C. NORTE	9	1	10	0	0	0	1	0	1	3	0	3	1	0	1	14	1	15
LUANDA	57	12	69	15	4	19	33	0	33	20	0	20	15	194	209	140	210	350
L-SUL	4	1	5	0	0	0	2	0	2	0	0	0	2	2	4	8	3	11
L-NORTE	5	5	10	0	0	0	2	0	2	0	0	0	5	2	7	12	7	19
MALANJE	11	3	14	0	0	0	1	0	1	2	0	2	1	9	10	15	12	27
MOXICO	3	1	4	0	0	0	1	0	1	0	0	0	1	8	9	5	9	14
NAMIBE	12	2	14	0	2	2	2	0	2	1	0	1	0	0	0	15	4	19
UÍGE	12	7	19	0	0	0	4	0	4	1	0	1	3	5	8	20	12	32
ZAIRE	6	4	10	0	4	4	3	0	3	0	0	0	7	15	22	16	23	39
TOTAL	271	62	333	23	31	54	78	0	78	47	0	47	69	319	388	488	412	900

3.2.4 – Municípios sem postos de abastecimento operacionais

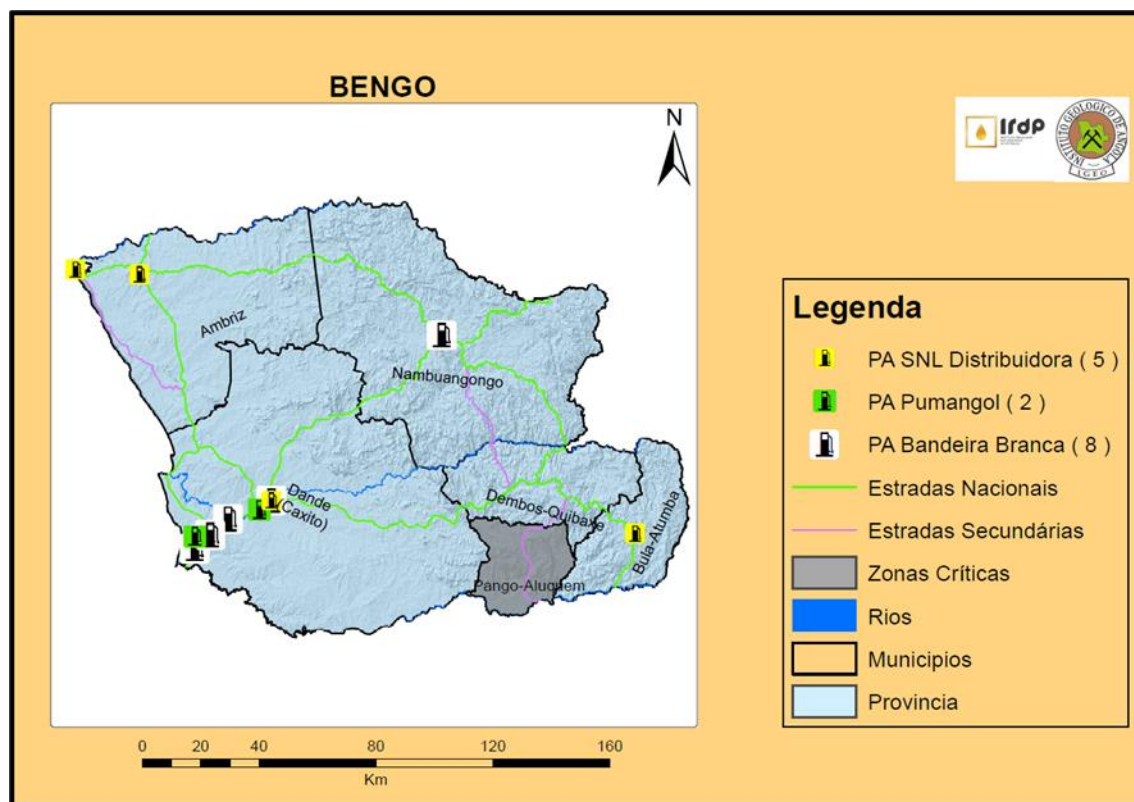
Tabela n.º 3 - Municípios sem postos de abastecimento operacionais

N/O	PROVÍNCIAS	MUNICÍPIOS
1	Bengo	Pango Aluquém
2	Bié	Cuamba
		Nharêa*
3	Cuando Cubango	Calai
		Cuchi
		Cuangar
		Cuito Cuanavale
		Dirico
		Mavinga
		Nancova
		Rivungo
4	Cuanza-Norte	Banga
		Bolongongo
		Ngonguembo
		Quiculungo
5	Cunene	Curoca
6	Lunda-Sul	Cacolo
		Muconda
7	Lunda-Norte	Caungula
		Cuílo
		Lóvua
		Lubalo
8	Malanje	Kunda dya Baze
		Marimba
		Massango
		Quirima
9	Moxico	Alto Zambeze
		Camanongue
		Léua
		Luau
		Luacano
		Cameia
10	Namibe	Virei
11	Uíge	Ambuila
		Alto Cauale
		Bembe
		Buengas
		Damba
		Milunga
		Quimbele
12	Zaire	Noqui
TOTAL		41

3.3 – Mapeamento Provincial

3.3.1 – Província do Bengo

Mapa n.º 4 - Bengo: 15 postos de abastecimento operacionais até Junho/2022



Fonte: IGEO

3.3.1.1 – Dados sobre a Província do Bengo

N/O	DESCRIÇÃO	DADOS NUMÉRICOS
1	Superfície	31.371 km ²
2	População Estimada (2022)	497.721 Habitantes
3	Postos de Abastecimento em Estado Operacional até Junho de 2022	15 (8 de Raiz e 7 Contentorizados)
4	Municípios sem Postos de Abastecimento Operacionais	1 (Pango Aluquem)

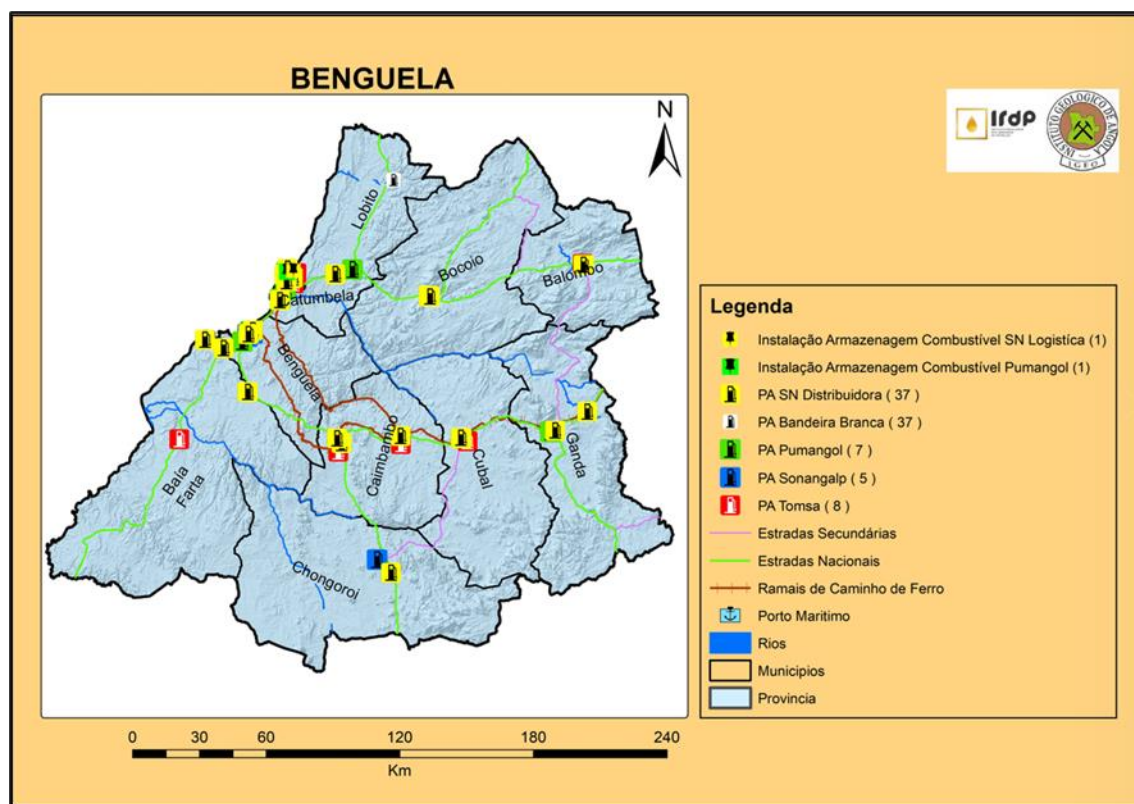
3.3.1.2 – Postos de abastecimento de combustíveis operacionais na Província do Bengo

Tabela n.º 4 - Postos de abastecimento de combustíveis operacionais na Província do Bengo até Junho/2022

N/O	MUNICÍPIOS	SONANGOL DISTRIBUIDORA	SONANGALP	PUMANGOL	BANDEIRA BRANCA	TOMSA	TOTAL
1	Dande	2	0	2	6	0	10
2	Ambriz	2	0	0	0	0	2
3	Nambuagongo	0	0	0	1	0	1
4	Dembos	0	0	0	1	0	1
5	Bula Atumba	1	0	0	0	0	1
6	Pango Aluquém	0	0	0	0	0	0
TOTAL		5	0	2	8	0	15

3.3.2 – Província de Benguela

Mapa n.º 5 - Benguela: 94 postos de abastecimento operacionais até Junho/2022



Fonte: IGEO

3.3.2.1 – Dados sobre a Província de Benguela

N/O	DESCRIÇÃO	DADOS NUMÉRICOS
1	Superfície	31.371 km ²
2	População Estimada (2022)	2.749.300 Habitantes
3	Postos de Abastecimento em Estado Operacional até Junho de 2022	94 (56 de Raiz e 38 Contentorizados)
4	Municípios sem Postos de Abastecimento Operacionais	Nenhum

3.3.2.2 – Postos de abastecimento de combustíveis operacionais na Província de Benguela

Tabela n.º 5 - Postos de abastecimento operacionais na Província de Benguela até Junho/2022

N/O	MUNICÍPIOS	SONANGOL DISTRIBUIDORA	SONANGALP	PUMANGOL	BANDEIRA BRANCA	TOMSA	TOTAL
1	Baía Farta	1	0	0	5	1	7
2	Balombo	1	0	0	0	1	2
3	Benguela	9	3	3	18	1	34
4	Bocoio	3	0	0	3	0	6
5	Caimbambo	2	0	0	1	2	5
6	Catumbela	3	0	2	0	0	5
7	Chongorói	1	1	0	0	0	2
8	Cubal	0	0	0	1	1	2
9	Lobito	14	1	2	9	2	28
10	Ganda	3	0	0	0	0	3
TOTAL		37	5	7	37	8	94

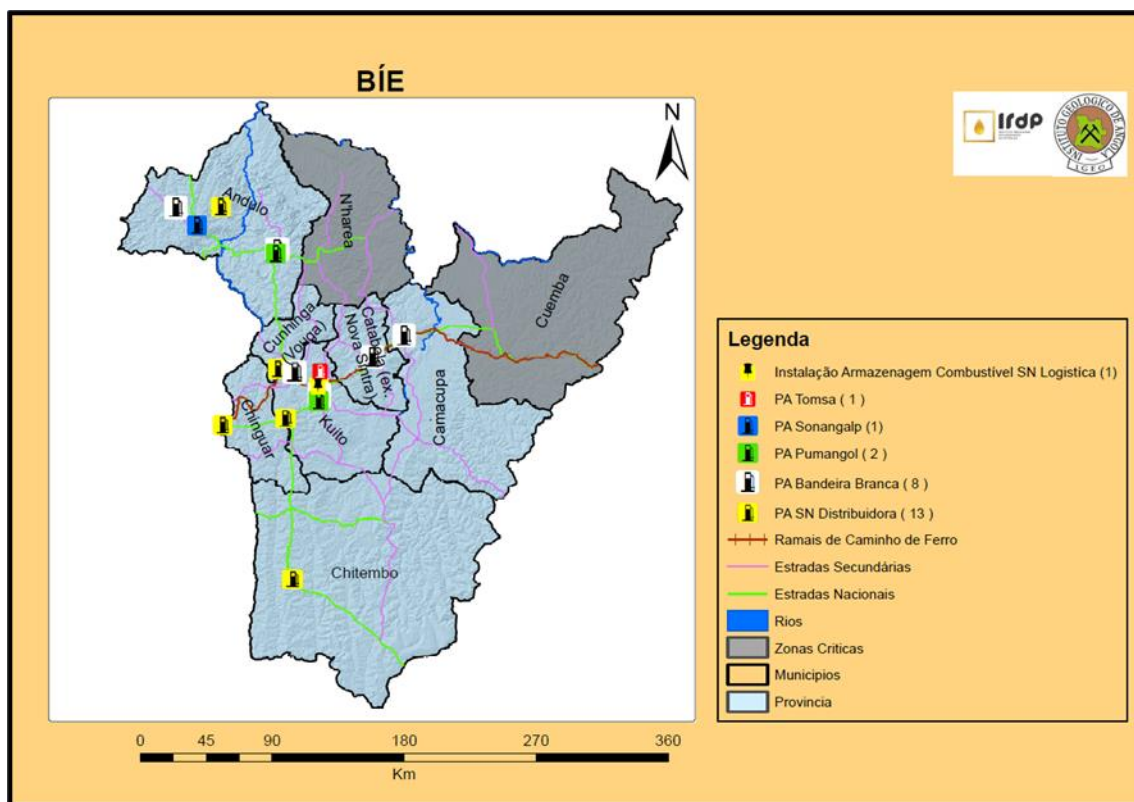
3.3.2.3 – Necessidade de postos de abastecimento na Província de Benguela

Tabela n.º 6 - Necessidade de postos de abastecimento na Província de Benguela

N/O	MUNICÍPIOS	NECESSIDADES
1	Baía Farta	3
2	Balombo	2
3	Benguela	4
4	Bocoio	2
5	Caimbambo	2
6	Catumbela	2
7	Chongorói	1
8	Cubal	4
9	Lobito	3
10	Ganda	5
TOTAL		28

3.3.3 – Província do Bié

Mapa n.º 6 - Bié: 25 postos de abastecimento operacionais até Junho/2022



Fonte: IGEO

3.3.3.1 – Dados sobre a Província do Bié

N/O	DESCRIÇÃO	DADOS NUMÉRICOS
1	Superfície	70.314 km ²
2	População Estimada (2022)	1.883.101 Habitantes
3	Postos de Abastecimento em Estado Operacional até Junho de 2022	25 (17 de Raiz e 8 Contentorizados)
4	Municípios sem Postos de Abastecimento Operacionais	2 (Cuemba e Nharêa)

3.3.3.2 – Postos de abastecimento de combustíveis operacionais na Província do Bié

Tabela n.º 7 - Postos de abastecimento operacionais na Província do Bié até Junho/2022

N/O	MUNICÍPIOS	SONANGOL DISTRIBUIDORA	SONANGALP	PUMANGOL	BANDEIRA BRANCA	TOMSA	TOTAL
1	Andulo	1	1	1	1	0	4
2	Camacupa	1	0	0	1	0	2
3	Catabola	1	0	0	0	0	1
4	Chinguar	1	0	0	1	0	2
5	Chitembo	2	0	0	0	0	2
6	Cuito	6	0	1	4	1	12
7	Cunhinga	1	0	0	1	0	2
8	Nharêa	0	0	0	0	0	0
9	Cuemba	0	0	0	0	0	0
TOTAL		13	1	2	8	1	25

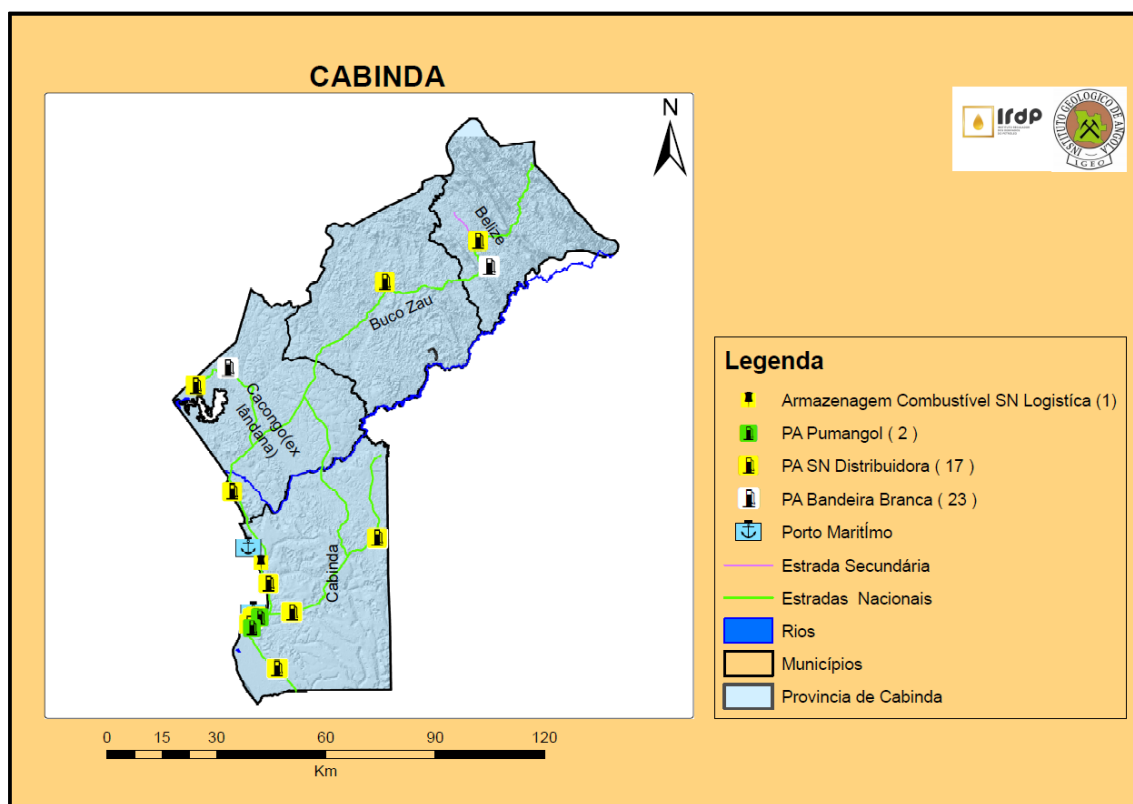
3.3.3.3 – Necessidade de postos de abastecimento na Província do Bié

Tabela n.º 8 - Necessidade de postos de abastecimento na Província do Bié

N/O	MUNICÍPIOS	NECESSIDADES
1	Andulo	2
2	Camacupa	2
3	Catabola	1
4	Chinguar	1
5	Chitembo	2
6	Cuito	3
7	Cunhinga	1
8	Nharêa	1
9	Cuemba	1
TOTAL		14

3.3.4 – Província de Cabinda

Mapa n.º 7 - Cabinda: 42 postos de abastecimento operacionais até Junho/2022



Fonte: IGEO

3.3.4.1 – Dados sobre a Província de Cabinda

N/O	DESCRIÇÃO	DADOS NUMÉRICOS
1	Superfície	7.270 km ²
2	População Estimada (2022)	894.276 Habitantes
3	Postos de Abastecimento em Estado Operacional até Junho de 2022	42 (27 de Raiz e 15 Contentorizados)
4	Municípios sem Postos de Abastecimento Operacionais	Nenhum

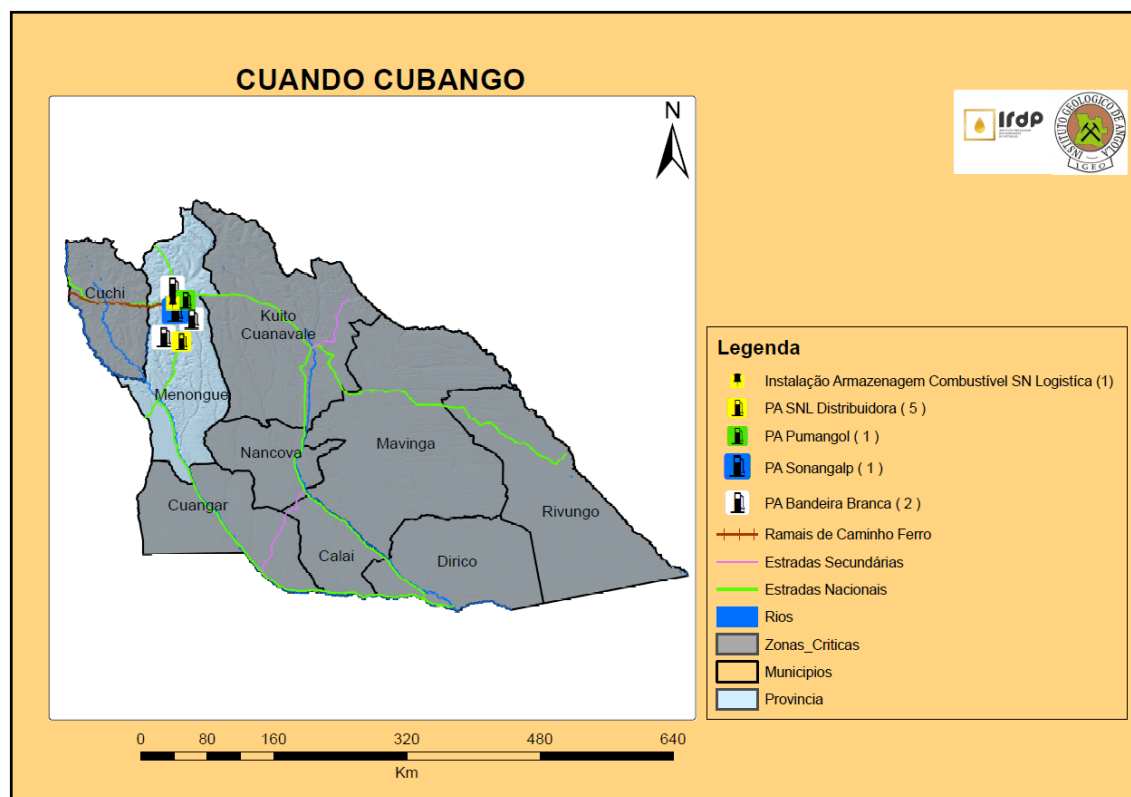
**3.3.4.2 – Postos de Abastecimento de Combustíveis Operacionais na
Província de Cabinda**

**Tabela n.º 9 - Postos de abastecimento operacionais na Província de Cabinda
até Junho/2022**

N/O	MUNICÍPIOS	SONANGOL DISTRIBUIDORA	SONANGALP	PUMANGOL	BANDEIRA BRANCA	TOMSA	TOTAL
1	Belize	1	0	0	1	0	2
2	Buco Zau	1	0	0	3	0	4
3	Cabinda	12	0	2	16	0	30
4	Cacongo	3	0	0	3	0	6
TOTAL		17	0	2	23	0	42

3.3.5 – Província do Cuando Cubango

Mapa n.º 8 - Cuando Cubango: 9 postos de abastecimento operacionais até Junho/2022



Fonte: IGEO

3.3.5.1 – Dados sobre a Província do Cuando Cubango

N/O	DESCRIÇÃO	DADOS NUMÉRICOS
1	Superfície	199.049 km ²
2	População Estimada (2022)	964.426 Habitantes
3	Postos de Abastecimento em Estado Operacional até Junho de 2022	9 (6 de Raiz e 3 Contentorizados)
4	Municípios sem Postos de Abastecimento Operacionais	8 (Calai, Cuangar, Cuito Cuanavale, Dirico, Mavinga, Nancova, Rivungo e Cuchi)

3.3.5.2 – Postos de Abastecimento de Combustíveis Operacionais na Província do Cuando Cubango

Tabela n.º 10 - Postos de abastecimento operacionais na Província do Cuando Cubango até Junho/2022

N/O	MUNICÍPIOS	SONANGOL DISTRIBUIDORA	SONANGALP	PUMANGOL	BANDEIRA BRANCA	TOMSA	TOTAL
1	Menongue	5	1	1	2	0	9
TOTAL		5	1	1	2	0	9

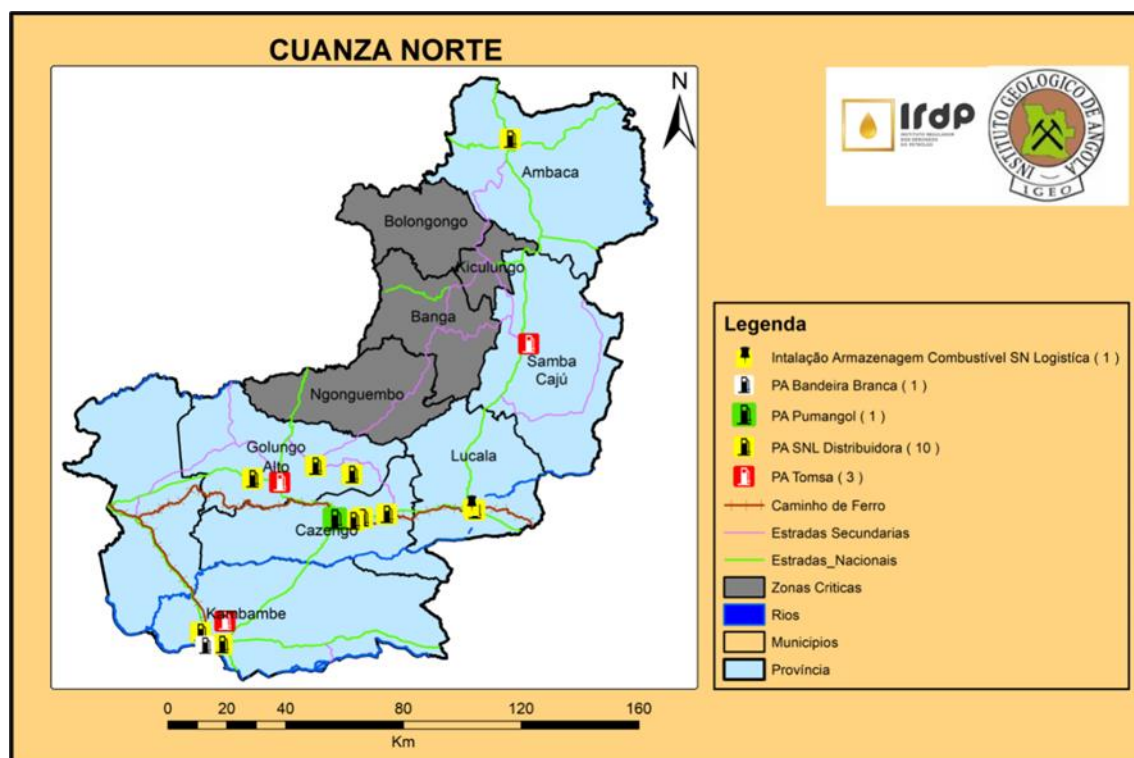
3.3.5.3 – Necessidade de postos de abastecimento na Província de Cuando Cubango

Tabela n.º 11 - Necessidade de Postos de abastecimento na Província de Cuando Cubango

N/O	MUNICÍPIOS	NECESSIDADES
1	Menongue	1
2	Cuchi	2
3	Cuito Cuanavale	2
4	Mavinga	4
5	Rivungo	2
6	Cuangar	2
7	Calai	1
8	Dirico	2
9	Nancova	2
TOTAL		18

3.3.6 – Província do Cuanza-Norte

Mapa n.º 9 – Cuanza-Norte: 15 postos de abastecimento operacionais até Junho/2022



Fonte: IGEO

3.3.6.1 – Dados sobre a Província do Cuanza-Norte

N/O	DESCRIÇÃO	DADOS NUMÉRICOS
1	Superfície	24.190 km ²
2	População Estimada (2022)	554.749 Habitantes
3	Postos de Abastecimento em Estado Operacional até Junho de 2022	15 (14 de Raiz e 1 Contentorizados)
4	Municípios sem Postos de Abastecimento Operacionais	4 (Banga, Bolongongo, Ngonguembo e Quiculungo)

3.3.6.2 – Postos de Abastecimento de Combustíveis Operacionais na Província do Cuanza-Norte

Tabela n.º 12 - Postos de abastecimento operacionais na Província do Cuanza-Norte até Junho/2022

N/O	MUNICÍPIOS	SONANGOL DISTRIBUIDORA	SONANGALP	PUMANGOL	BANDEIRA BRANCA	TOMSA	TOTAL
1	Cambambe	2	0	0	1	1	4
2	Cazengo	5	0	1	0	0	6
3	Samba Cajú	0	0	0	0	1	1
4	Golungo Alto	1	0	0	0	1	2
5	Lucala	1	0	0	0	0	1
6	Ambaca	1	0	0	0	0	1
7	Banga	0	0	0	0	0	0
8	Bolongongo	0	0	0	0	0	0
9	Quiculungo	0	0	0	0	0	0
10	Ngonguembo	0	0	0	0	0	0
TOTAL		10	0	1	1	3	15

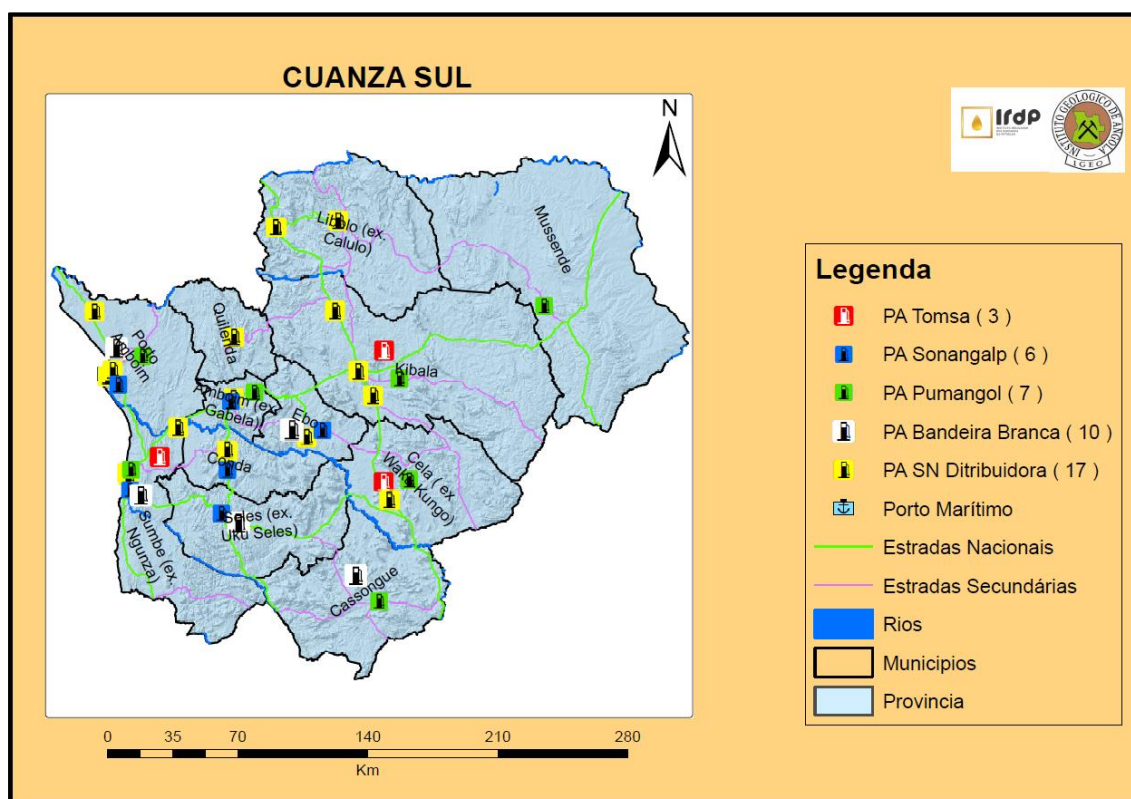
3.3.6.3 – Necessidade de Postos de Abastecimento na Província do Cuanza-Norte

Tabela n.º 13 - Necessidade de postos de abastecimento na Província do Cuanza-Norte

N/O	MUNICÍPIOS	NECESSIDADES
1	Ambaca	5
2	Cambambe	7
3	Cazengo	2
4	Quiculungo	1
5	Golungo Alto	2
6	Lucala	1
7	Samba Cajú	1
8	Banga	4
9	Bolongongo	3
10	Ngonguembo	3
TOTAL		29

3.3.7 – Província do Cuanza-Sul

Mapa n.º 10 – Cuanza-Sul: 43 postos de abastecimento operacionais até Junho/2022



Fonte: IGEO

3.3.7.1 – Dados sobre a Província do Cuanza-Sul

N/O	DESCRIÇÃO	DADOS NUMÉRICOS
1	Superfície	55.660 km ²
2	População Estimada (2022)	2.370.936 Habitantes
3	Postos de Abastecimento em Estado Operacional até Junho de 2022	43 (28 de Raiz e 15 Contentorizados)
4	Municípios sem Postos de Abastecimento Operacionais	Nenhum

3.3.7.2 – Postos de abastecimento de combustíveis operacionais na Província do Cuanza-Sul

Tabela n.º 14 - Postos de abastecimento operacionais na Província do Cuanza-Sul até Junho/2022

N/O	MUNICÍPIOS	SONANGOL DISTRIBUIDORA	SONANGALP	PUMANGOL	BANDEIRA BRANCA	TOMSA	TOTAL
1	Amboim	2	1	1	1	0	5
2	Cassongue	0	0	1	1	0	2
3	Cela	2	0	1	1	1	5
4	Conda	2	1	0	0	0	3
5	Quibala	2	0	1	0	1	4
6	Libolo	2	0	0	0	0	2
7	Mussende	0	0	1	0	0	1
8	Ebo	1	1	0	1	0	3
9	Porto Amboim	3	1	1	0	0	5
10	Seles	1	1	0	1	0	3
11	Quilenda	1	0	0	0	0	1
12	Sumbe	1	1	1	5	1	9
TOTAL		17	6	7	10	3	43

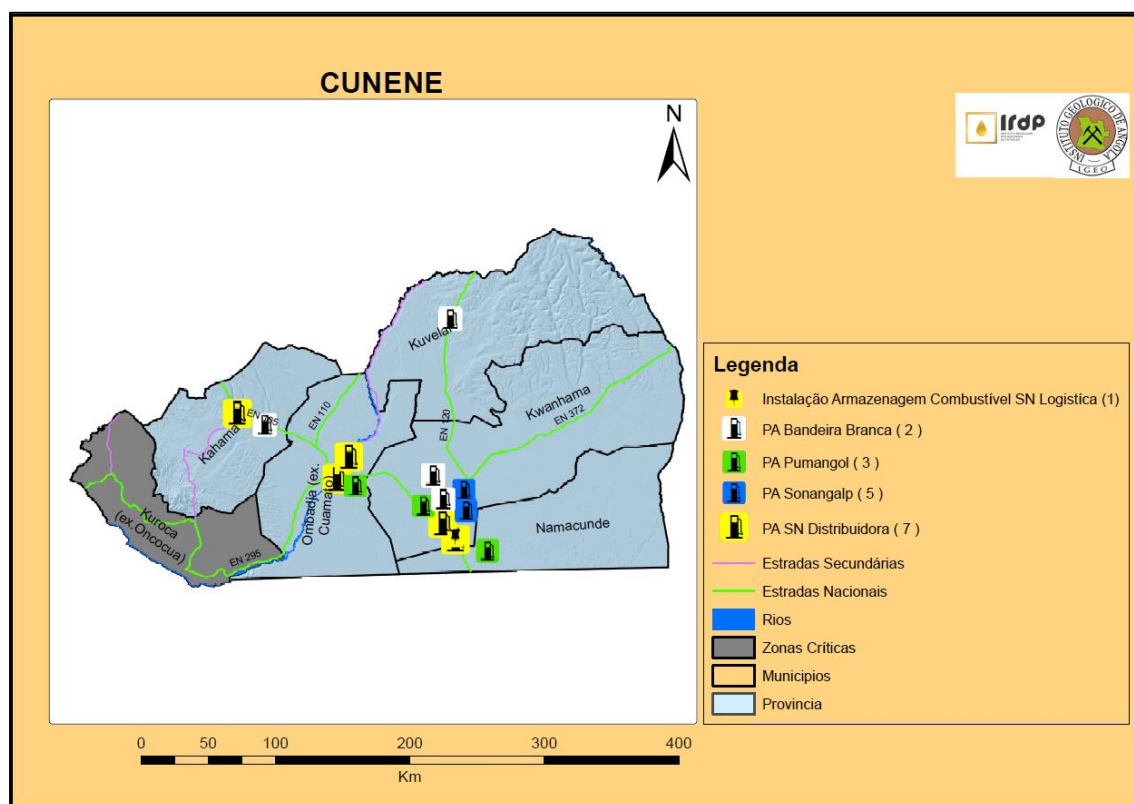
3.3.7.3 – Necessidade de Postos de Abastecimento na Província do Cuanza-Sul

Tabela n.º 15 - Necessidade de postos de abastecimento na Província do Cuanza-Sul

N/O	MUNICÍPIOS	NECESSIDADES
1	Sumbe	3
2	Porto Amboim	1
3	Amboim	1
4	Cela	2
5	Cassongue	3
6	Seles	2
7	Ebo	2
8	Quibala	3
9	Libolo	3
10	Conda	1
11	Mussende	2
12	Quilenda	1
TOTAL		24

3.3.8 – Província do Cunene

Mapa n.º 11 - Cunene: 17 postos de abastecimento operacionais até Junho/2022



Fonte: IGEO

3.3.8.1 – Dados sobre a Província do Cunene

N/O	DESCRIÇÃO	DADOS NUMÉRICOS
1	Superfície	89.342 km ²
2	População Estimada (2022)	1.271.638 Habitantes
3	Postos de Abastecimento em Estado Operacional até Junho de 2022	17 (10 de Raiz e 7 Contentorizados)
4	Municípios sem Postos de Abastecimento Operacionais	1 (Curoca)

3.3.8.2 – Postos de Abastecimento de Combustíveis operacionais na Província do Cunene

Tabela n.º 16 - Postos de abastecimento operacionais na Província do Cunene até Junho/2022

N/O	MUNICÍPIOS	SONANGOL DISTRIBUIDORA	SONANGALP	PUMANGOL	BANDEIRA BRANCA	TOMSA	TOTAL
1	Cahama	2	0	0	1	0	3
2	Cuanhama	2	3	1	1	0	7
3	Curoca	0	0	0	0	0	0
4	Namacunde	1	0	1	0	0	2
5	Ombandja	2	1	1	0	0	4
6	Cuvelai	0	1	0	0	0	1
TOTAL		7	5	3	2	0	17

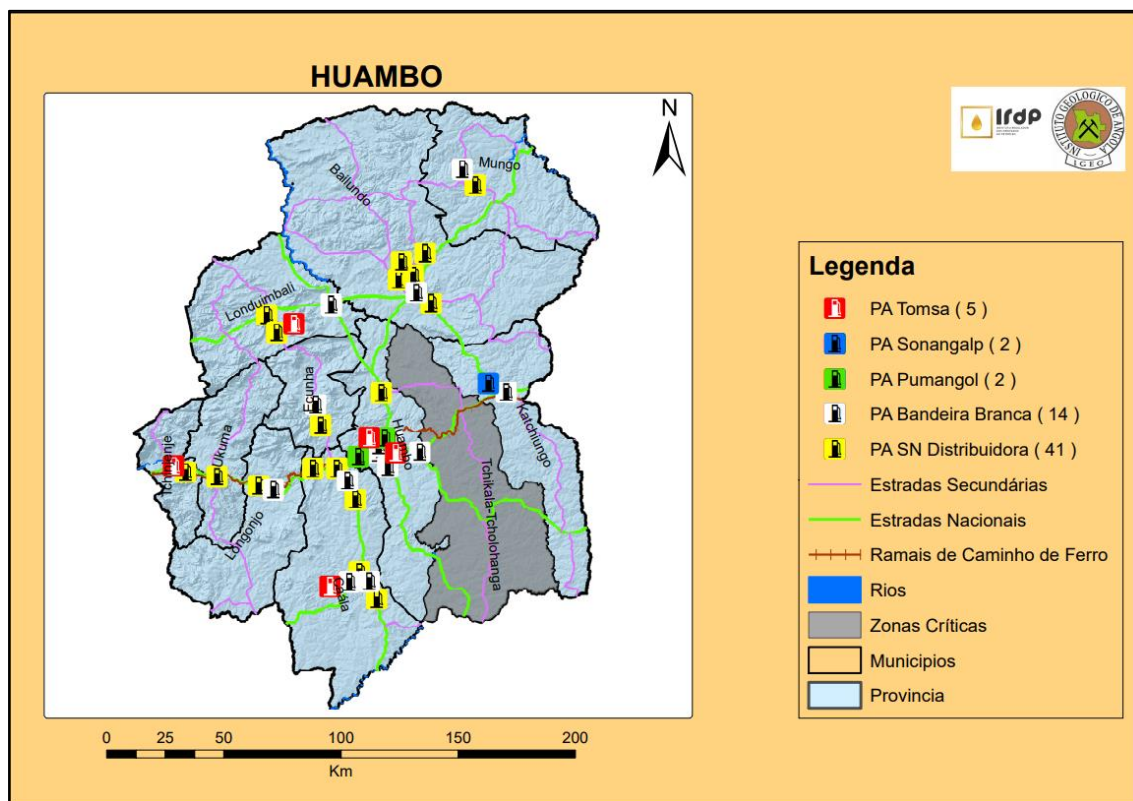
3.3.8.3 – Necessidade de postos de abastecimento na Província do Cunene

Tabela n.º 17 - Necessidade de postos de abastecimento na Província do Cunene

N/O	MUNICÍPIOS	NECESSIDADES
1	Cuanhama	8
2	Curoca	3
3	Cuvelai	4
4	Cahama	3
TOTAL		18

3.3.9 – Província do Huambo

Mapa n.º 12 - Huambo: 64 postos de abastecimento operacionais até Junho/2022



Fonte: IGEO

3.3.9.1 - Dados sobre a Província do Huambo

N/O	DESCRIÇÃO	DADOS NUMÉRICOS
1	Superfície	34.274 km ²
2	População Estimada (2022)	2.645.080 Habitantes
3	Postos de Abastecimento em Estado Operacional até Junho de 2022	64 (56 de Raiz e 8 Contentorizados)
4	Municípios sem Postos de Abastecimento Operacionais	Nenhum

**3.3.9.2 - Postos de abastecimento de combustíveis operacionais na
Província do Huambo**

**Tabela n.º 18 - Postos de abastecimento operacionais na Província do Huambo
até Junho/2022**

N/O	MUNICÍPIOS	SONANGOL DISTRIBUIDORA	SONANGALP	PUMANGOL	BANDEIRA BRANCA	TOMSA	TOTAL
1	Huambo	24	0	2	5	2	33
2	Cachiungo	1	1	0	0	0	2
3	Bailundo	5	1	0	1	0	7
4	Caála	5	0	0	3	1	9
5	Chicala Choloanga	0	0	0	1	0	1
6	Chinjenje	1	0	0	0	1	2
7	Ecunha	1	0	0	1	0	2
8	Londuimbali	2	0	0	2	1	5
9	Longonjo	0	0	0	1	0	1
10	Mungo	1	0	0	0	0	1
11	Ucuma	1	0	0	0	0	1
TOTAL		41	2	2	14	5	64

3.3.9.3 – Necessidade de postos de abastecimento na Província do Huambo

**Tabela n.º 19 - Necessidade de postos de abastecimento na Província do
Huambo**

N/O	MUNICÍPIOS	NECESSIDADES
1	Cachiungo	2
2	Ecunha	1
3	Chicala Choloanga	2
TOTAL		5

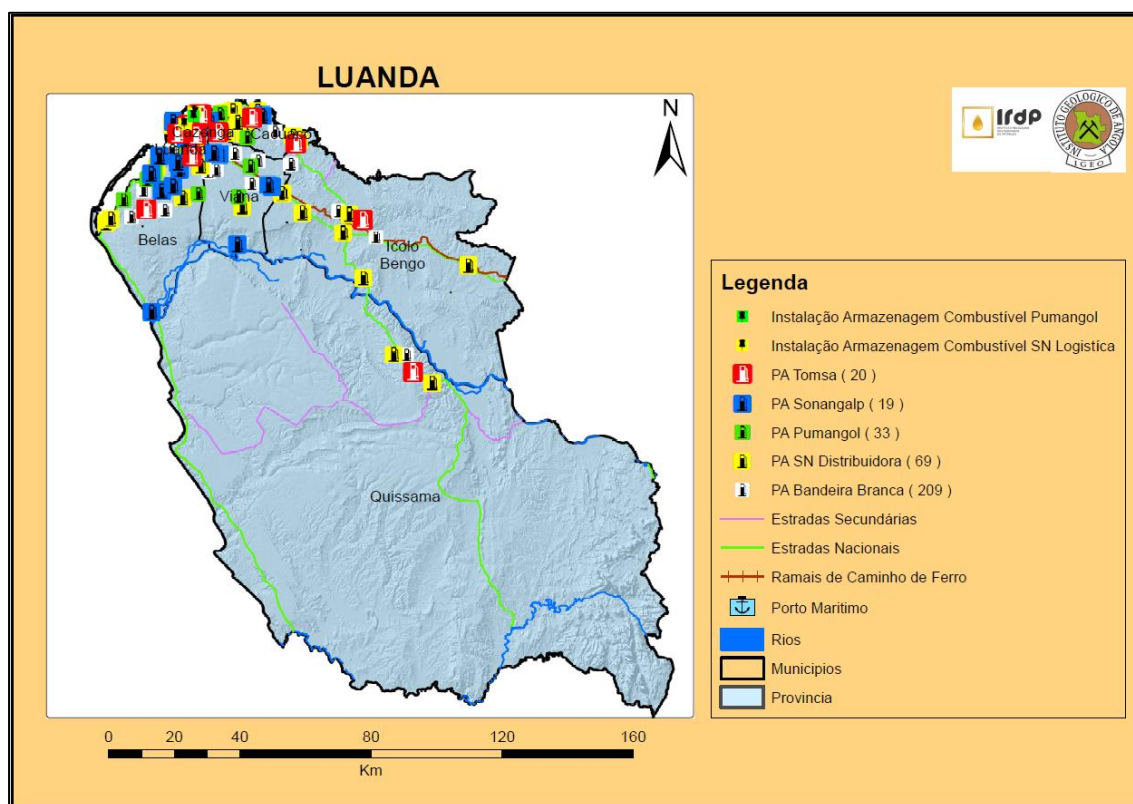
3.3.10.2 – Postos de abastecimento combustíveis operacionais na Província do Huíla

Tabela n.º 20 - Postos de abastecimento operacionais na Província do Huíla até Junho/2022

N/O	MUNICÍPIOS	SONANGOL DISTRIBUIDORA	SONANGALP	PUMANGOL	BANDEIRA BRANCA	TOMSA	TOTAL
1	Caconda	3	0	0	0	0	3
2	Cacula	1	0	0	0	0	1
3	Caluquembe	3	0	0	1	0	4
4	Chibia	1	0	0	1	0	2
5	Chicomba	1	0	0	1	0	2
6	Chipindo	1	0	0	0	0	1
7	Cuvango	1	0	0	1	0	2
8	Gambos	1	0	0	0	0	1
9	Humpata	1	0	0	0	0	1
10	Jamba	1	0	0	0	0	1
11	Lubango	14	7	3	8	3	35
12	Quilengues	1	1	0	0	0	2
13	Quipungo	2	0	0	1	0	3
14	Matala	5	1	0	1	0	7
TOTAL		36	9	3	14	3	65

3.3.11 Província de Luanda

Mapa n.º 14 - Luanda: 350 postos de abastecimento operacionais até Junho/2022



Fonte: IGEO

3.3.11.1 – Dados sobre a Província de Luanda

N/O	DESCRIÇÃO	DADOS NUMÉRICOS
1	Superfície	2.418 km ²
2	População Estimada (2022)	9.079.811 Habitantes
3	Postos de Abastecimento em Estado Operacional até Junho de 2022	350 (140 de Raiz e 210 Contentorizados)
4	Municípios sem Postos de Abastecimento Operacionais	Nenhum

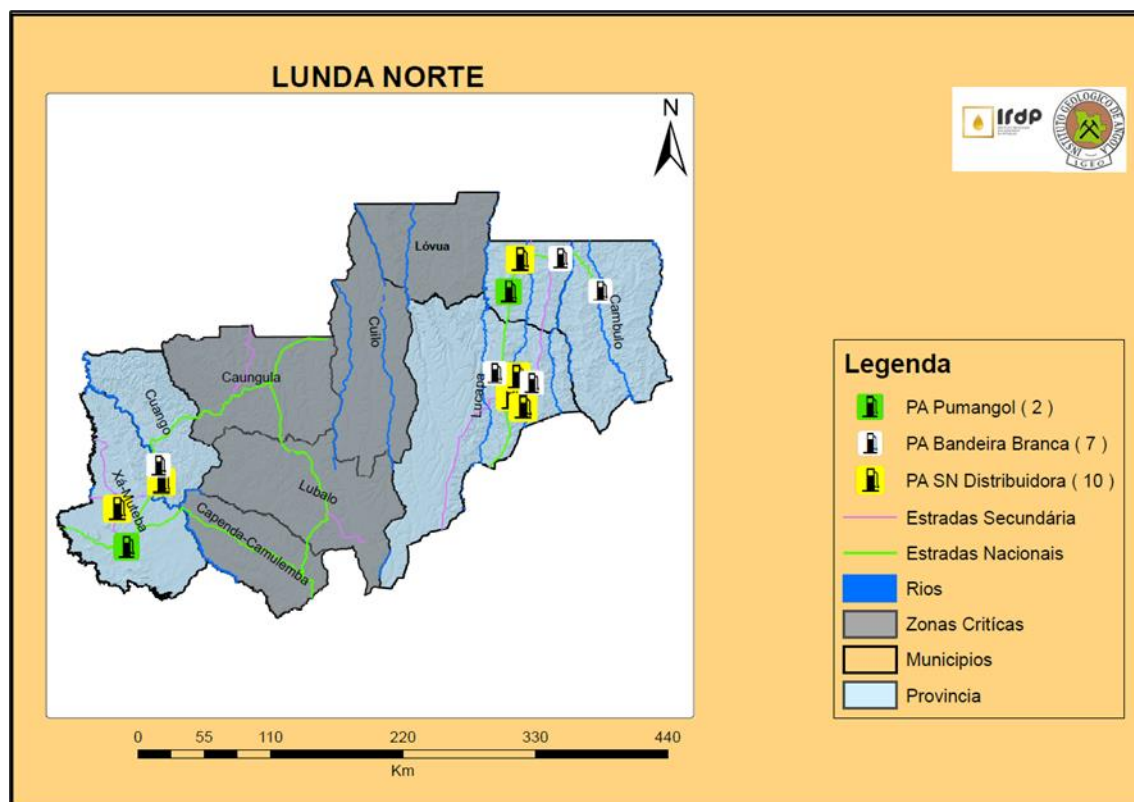
3.3.11.2 – Postos de abastecimento de combustíveis operacionais na Província de Luanda

Tabela n.º 21 - Postos de abastecimento operacionais na Província de Luanda até Junho/2022

N/O	MUNICÍPIOS	SONANGOL DISTRIBUIDORA	SONANGALP	PUMANGOL	BANDEIRA BRANCA	TOMSA	TOTAL
1	Kilamba Kiaxi	7	3	3	15	1	29
2	Belas	8	3	3	8	1	23
3	Talatona	10	1	7	34	1	53
4	Luanda	18	3	4	12	10	47
5	Icolo e Bengo	4	1	0	0	1	6
6	Quiçama	3	0	0	0	1	4
7	Cacuaco	6	3	3	35	4	51
8	Cazenga	4	0	2	6	0	12
9	Viana	9	5	11	99	1	125
TOTAL		69	19	33	209	20	350

3.3.12 – Província da Lunda-Norte

Mapa n.º 15 – Lunda-Norte: 19 postos de abastecimento operacionais até Junho/2022



Fonte: IGEO

3.3.12.1 – Dados sobre a Província da Lunda-Norte

N/O	DESCRIÇÃO	DADOS NUMÉRICOS
1	Superfície	102.783 km ²
2	População Estimada (2022)	1.090.897 Habitantes
3	Postos de Abastecimento em Estado Operacional até Junho de 2022	19 (12 de Raiz e 7 Contentorizados)
4	Municípios sem Postos de Abastecimento Operacionais	4 (Caungula, Cuílo, Lubalo e Lóvua)

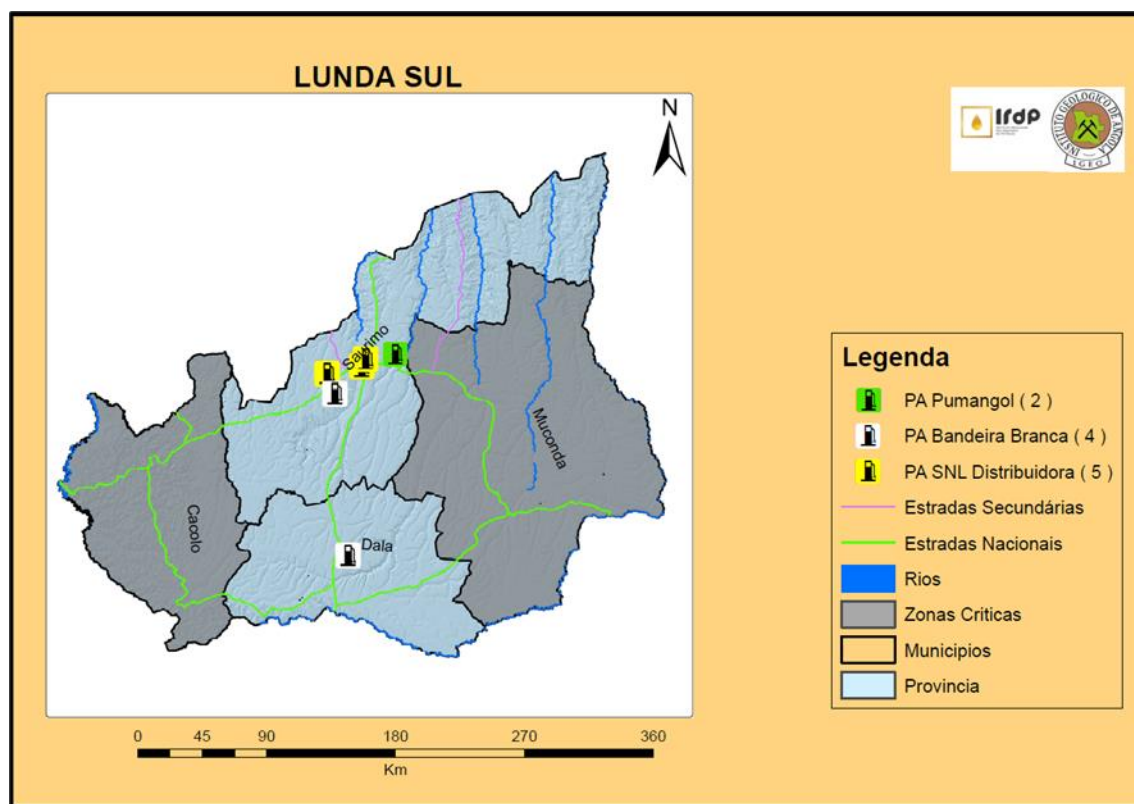
3.3.12.2 – Postos de abastecimento de combustíveis operacionais na Província da Lunda-Norte

Tabela n.º 22 - Postos de abastecimento operacionais na Província da Lunda-Norte até Junho/2022

N/O	MUNICÍPIOS	SONANGOL DISTRIBUIDORA	SONANGALP	PUMANGOL	BANDEIRA BRANCA	TOMSA	TOTAL
1	Lucapa	4	0	0	1	0	5
2	Chitato	0	0	1	0	0	1
3	Cambulo	0	0	0	2	0	2
4	Cuango	4	0	0	3	0	7
5	Capenda Camulemba	1	0	0	1	0	2
6	Xá Muteba	1	0	1	0	0	2
7	Cuilo	0	0	0	0	0	0
8	Caungula	0	0	0	0	0	0
9	Lubalo	0	0	0	0	0	0
10	Lóvua	0	0	0	0	0	0
TOTAL		10	0	2	7	0	19

3.3.13 – Província da Lunda-Sul

Mapa n.º 16 – Lunda-Sul: 11 postos de abastecimento operacionais até Junho/2022



Fonte: IGEO

3.3.13.1 – Dados sobre a Província da Lunda-Sul

N/O	DESCRIÇÃO	DADOS NUMÉRICOS
1	Superfície	45.649 km ²
2	População Estimada (2022)	690.073 Habitantes
3	Postos de Abastecimento em Estado Operacional até Junho de 2022	11 (8 de Raiz e 3 Contentorizados)
4	Municípios sem Postos de Abastecimento Operacionais	2 (Cacolo e Muconda)

3.3.13.2 – Postos de abastecimento de combustíveis operacionais na Província da Lunda-Sul

Tabela n.º 23 - Postos de abastecimento operacionais na Província da Lunda-Sul até Junho/2022

N/O	MUNICÍPIOS	SONANGOL DISTRIBUIDORA	SONANGALP	PUMANGOL	BANDEIRA BRANCA	TOMSA	TOTAL
1	Dala	0	0	0	1	0	1
2	Muconda	0	0	0	0	0	0
3	Saurimo	5	0	2	3	0	10
4	Cacolo	0	0	0	0	0	0
TOTAL		5	0	2	4	0	11

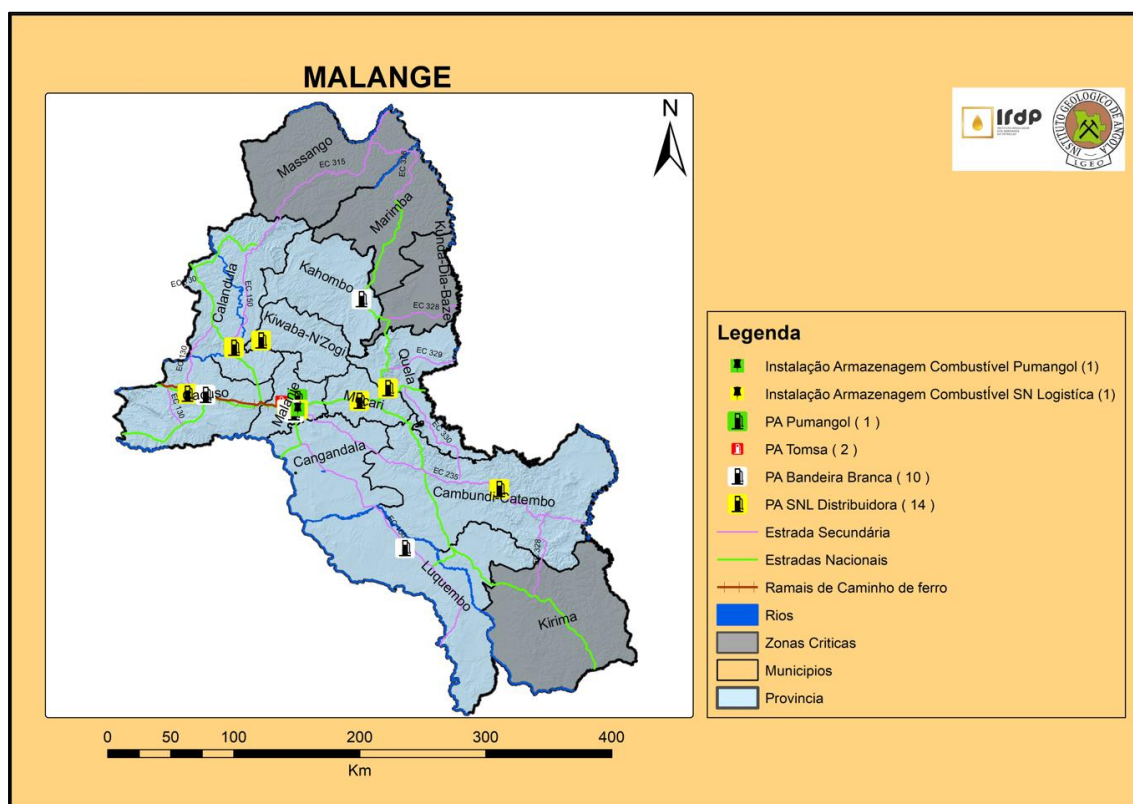
3.3.13.3 – Necessidade de postos de abastecimento na Província da Lunda-Sul

Tabela n.º 24 - Necessidade de postos de abastecimento na Província da Lunda-Sul

N/O	MUNICÍPIOS	NECESSIDADES
1	Cacolo	3
2	Dala	2
3	Muconda	3
4	Saurimo	3
TOTAL		11

3.3.14 – Província de Malanje

Mapa n.º 17 - Malanje: 27 postos de abastecimento operacionais até Junho/2022



Fonte: IGEO

3.3.14.1 – Dados sobre a Província de Malanje

N/O	DESCRIÇÃO	DADOS NUMÉRICOS
1	Superfície	97.602 km ²
2	População Estimada (2022)	1.247.509 Habitantes
3	Postos de Abastecimento em Estado Operacional até Junho de 2022	27 (15 de Raiz e 12 Contentorizados)
4	Municípios sem Postos de Abastecimento Operacionais	4 (Massango, Marimba, Quirima e Kunda Dya Baze)

3.3.14.2 – Postos de abastecimento de combustíveis operacionais na Província da Malanje

Tabela n.º 25 - Postos de abastecimento operacionais na Província da Malanje até Junho/2022

N/O	MUNICÍPIOS	SONANGOL DISTRIBUIDORA	SONANGALP	PUMANGOL	BANDEIRA BRANCA	TOMSA	TOTAL
1	Malanje	6	0	1	3	2	12
2	Cacuso	3	0	0	2	0	5
3	Calandula	2	0	0	0	0	2
4	Kiwaba Nzoji	0	0	0	1	0	1
5	Luquembo	0	0	0	1	0	1
6	Kunda dya Baze	0	0	0	0	0	0
7	Mucari	1	0	0	1	0	2
8	Cangandala	1	0	0	0	0	1
9	Quela	0	0	0	1	0	1
10	Massango	0	0	0	0	0	0
11	Marimba	0	0	0	0	0	0
12	Quirima	0	0	0	0	0	0
13	Cahombo	0	0	0	1	0	1
14	Cambundi Catembo	1	0	0	0	0	1
TOTAL		14	0	1	10	2	27

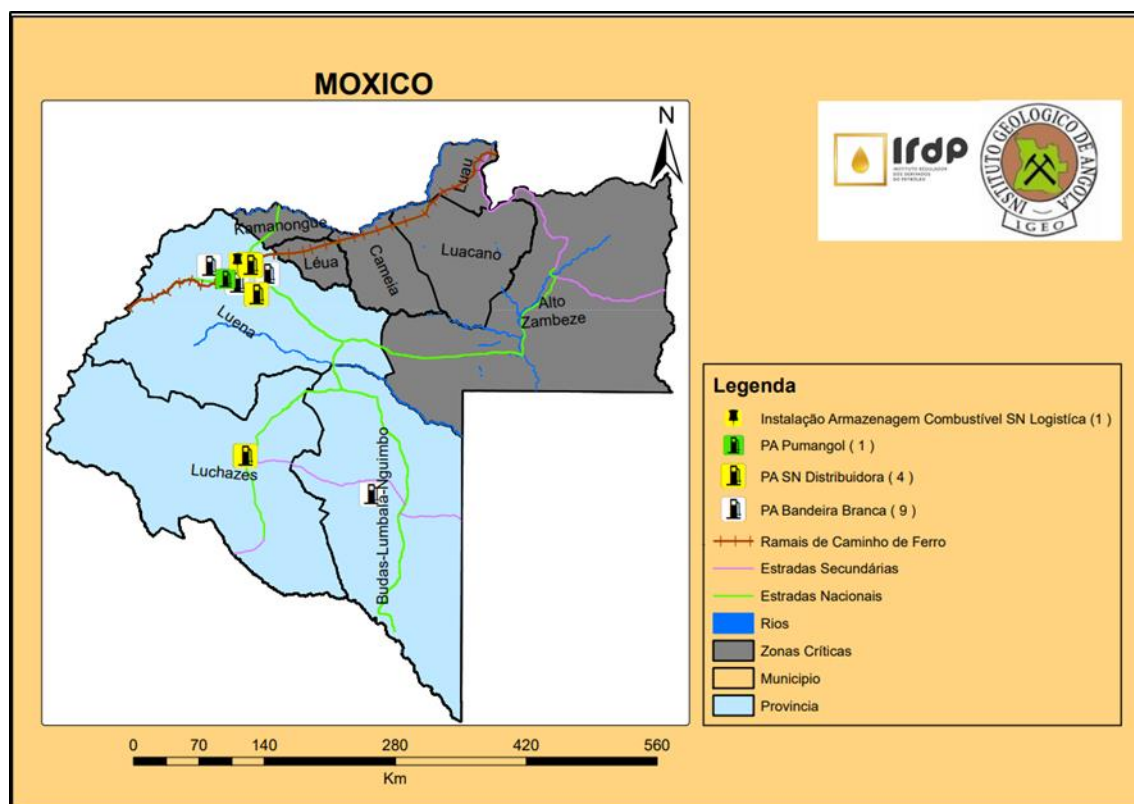
3.3.14.3 – Necessidade de postos de abastecimento na Província de Malanje

Tabela n.º 26 - Necessidade de postos de abastecimento na Província de Malanje

N/O	MUNICÍPIOS	NECESSIDADES
1	Cahombo	1
2	Massango	1
3	Cambundi Catembo	1
4	Cangandala	1
5	Kunda dya Baze	1
6	Luquembo	1
7	Quirima	1
8	Marimba	1
9	Calandula	1
TOTAL		9

3.3.15 – Província do Moxico

Mapa n.º 18 - Moxico: 14 postos de abastecimento operacionais até Junho/2022



Fonte: IGEO

3.3.15.1 – Dados sobre a Província do Moxico

N/O	DESCRIÇÃO	DADOS NUMÉRICOS
1	Superfície	223.023 km ²
2	População Estimada (2022)	677.430 Habitantes
3	Postos de Abastecimento em Estado Operacional até Junho de 2022	14 (5 de Raiz e 9 Contentorizados)
4	Municípios sem Postos de Abastecimento Operacionais	6 (Léua, Luacano, Camanongue, Alto Zambeze, Luau e Cameia)

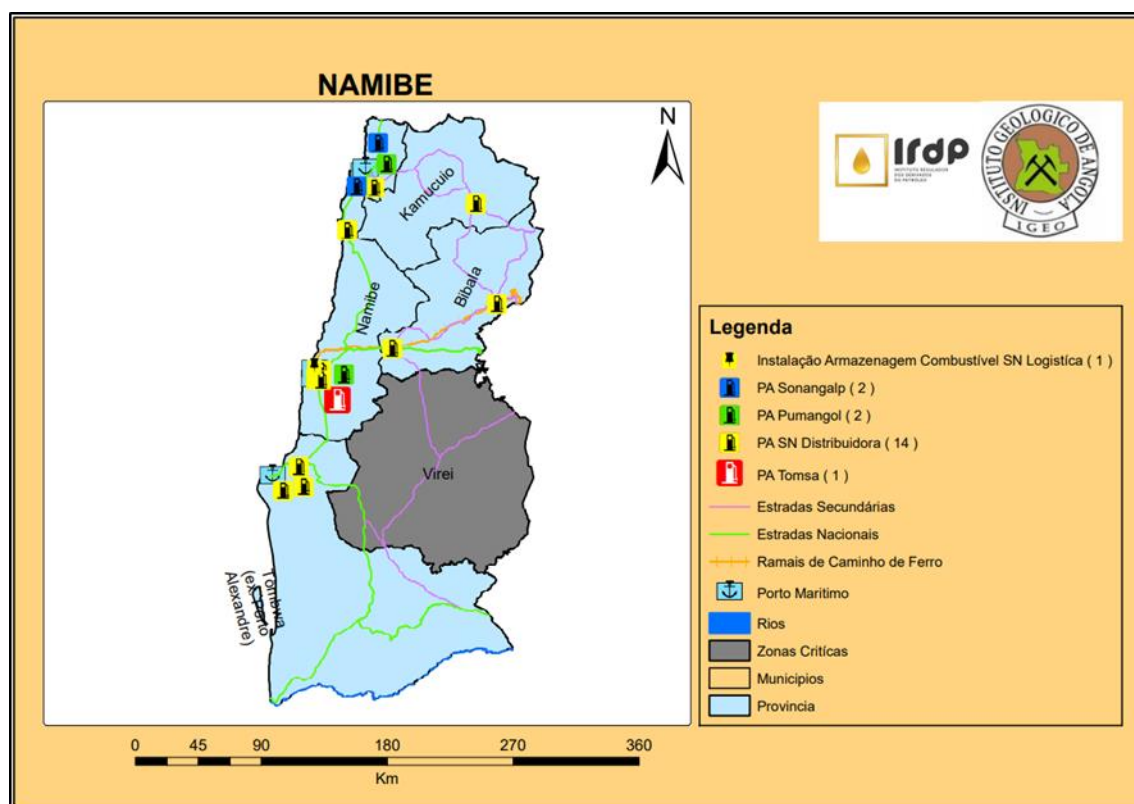
3.3.15.2 – Postos de abastecimento de combustíveis operacionais na Província da Moxico

Tabela n.º 27 - Postos de abastecimento operacionais na Província da Moxico até Junho/2022

N/O	MUNICÍPIOS	SONANGOL DISTRIBUIDORA	SONANGALP	PUMANGOL	BANDEIRA BRANCA	TOMSA	TOTAL
1	Alto Zambeze	0	0	0	0	0	0
2	Bundas	0	0	0	2	0	2
3	Camanongue	0	0	0	0	0	0
4	Léua	0	0	0	0	0	0
5	Cameia	0	0	0	0	0	0
6	Luau	0	0	0	0	0	0
7	Moxico	3	0	1	7	0	11
8	Luchazes	1	0	0	0	0	1
9	Luacano	0	0	0	0	0	0
TOTAL		4	0	1	9	0	14

3.3.16 – Província do Namibe

Mapa n.º 19 – Namibe: 19 postos de abastecimento operacionais até Junho/2022



Fonte: IGEO

3.3.16.1 – Dados sobre a Província do Namibe

N/O	DESCRIÇÃO	DADOS NUMÉRICOS
1	Superfície	58.137 km ²
2	População Estimada (2022)	650.500 Habitantes
3	Postos de Abastecimento em Estado Operacional até Junho de 2022	19 (16 de Raiz e 3 Contendorizados)
4	Municípios sem Postos de Abastecimento Operacionais	1 (Virei)

3.3.16.2 – Postos de abastecimento de combustíveis operacionais na Província do Namibe

Tabela n.º 28 - Postos de abastecimento operacionais na Província do Namibe até Junho/2022

N/O	MUNICÍPIOS	SONANGOL DISTRIBUIDORA	SONANGALP	PUMANGOL	BANDEIRA BRANCA	TOMSA	TOTAL
1	Moçâmedes	9	1	2	0	1	13
2	Bibala	1	1	0	0	0	2
3	Camucuio	1	0	0	0	0	1
4	Tômbwa	3	0	0	0	0	3
5	Virei	0	0	0	0	0	0
TOTAL		14	2	2	0	1	19

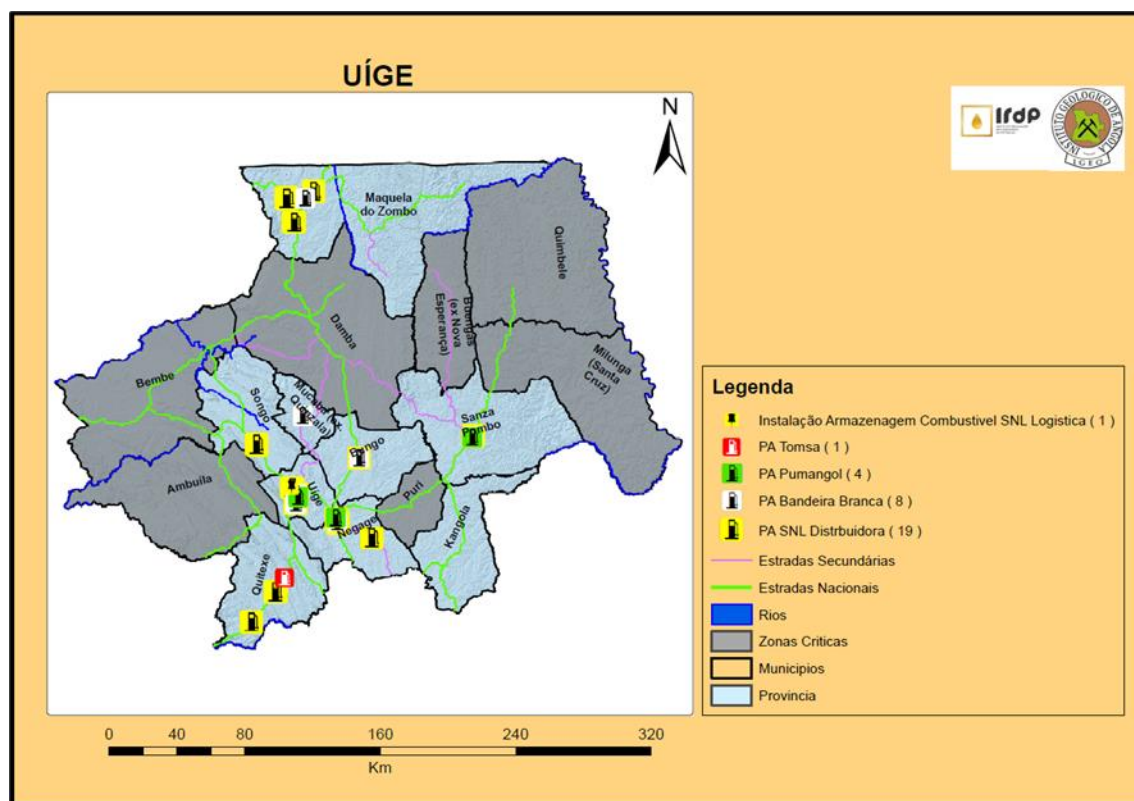
3.3.16.3 – Necessidade de postos de abastecimento na Província do Namibe

Tabela n.º 29 - Necessidade de postos de abastecimento na Província do Namibe

N/O	MUNICÍPIOS	NECESSIDADES
1	Moçâmedes	2
2	Tômbwa	2
3	Bibala	3
TOTAL		7

3.3.17 Província do Uíge

Mapa n.º 20 - Uíge: 32 postos de abastecimento operacionais até Junho/2022



Fonte: IGEO

3.3.17.1 – Dados sobre a Província do Uíge

N/O	DESCRIÇÃO	DADOS NUMÉRICOS
1	Superfície	58.698 km ²
2	População Estimada (2022)	1.867.157 Habitantes
3	Postos de Abastecimento em Estado Operacional até Junho de 2022	32 (20 de Raiz e 12 Contentorizados)
4	Municípios sem Postos de Abastecimento Operacionais	7 (Alto Cauale, Bembe, Buengas, Quimbele, Ambuíla, Milungo e Damba)

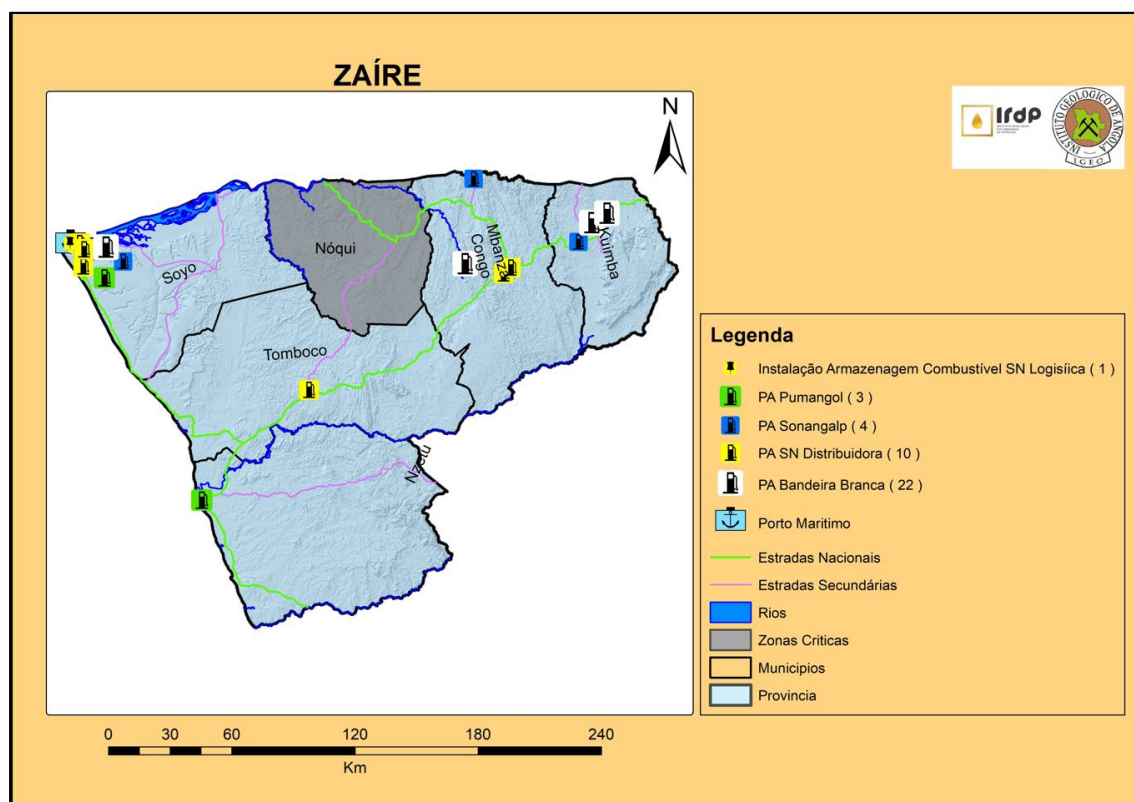
3.3.17.2 – Postos de abastecimento de combustíveis operacionais na Província do Uíge

Tabela n.º 30 - Postos de abastecimento operacionais na Província do Uíge até Junho/2022

N/O	MUNICÍPIOS	SONANGOL DISTRIBUIDORA	SONANGALP	PUMANGOL	BANDEIRA BRANCA	TOMSA	TOTAL
1	Dange-Quitexe	2	0	0	0	1	3
2	Bungo	1	0	0	1	0	2
3	Alto Cauale	0	0	0	0	0	0
4	Maquela do Zombo	3	0	0	1	0	4
5	Negage	3	0	1	0	0	4
6	Mucaba	0	0	0	1	0	1
7	Pombo	0	0	1	1	0	2
8	Puri	0	0	0	0	0	0
9	Songo	2	0	0	0	0	2
10	Uíge	8	0	2	4	0	14
11	Damba	0	0	0	0	0	0
12	Milunga	0	0	0	0	0	0
13	Quimbele	0	0	0	0	0	0
14	Buengas	0	0	0	0	0	0
15	Ambufla	0	0	0	0	0	0
16	Bembe	0	0	0	0	0	0
TOTAL		19	0	4	8	1	32

3.3.18 Província do Zaire

Mapa n.º 21 - Zaire: 39 postos de abastecimento operacionais até Junho/2022



Fonte: IGEO

3.3.18.1 - Dados sobre a Província do Zaire

N/O	DESCRIÇÃO	DADOS NUMÉRICOS
1	Superfície	40.130 km ²
2	População Estimada (2022)	766.430 Habitantes
3	Postos de Abastecimento em Estado Operacional até Junho de 2022	39 (16 de Raiz e 23 Contentorizados)
4	Municípios sem Postos de Abastecimento Operacionais	1 (Nóqui)

3.3.18.2 – Posto Abastecimento de Combustíveis Existentes na Província do Zaire

Tabela n.º 31 – Postos de abastecimento operacionais na Província do Zaire até Junho/2022

N/O	MUNICÍPIOS	SONANGOL DISTRIBUIDORA	SONANGALP	PUMANGOL	BANDEIRA BRANCA	TOMSA	TOTAL
1	Cuimba	0	1	0	1	0	2
2	Mbanza kongo	1	0	1	5	0	7
3	Nóqui	0	0	0	0	0	0
4	Nzeto	2	0	1	0	0	3
5	Soyo	6	2	1	16	0	25
6	Tomboco	1	1	0	0	0	2
TOTAL		10	4	3	22	0	39

3.3.18.3 Necessidade de postos de abastecimento na Província do Zaire

Tabela n.º 32 - Necessidade de postos de abastecimento na Província do Zaire

N/O	MUNICÍPIOS	NECESSIDADES
1	Mbanza kongo	6
2	Soyo	3
3	Nzeto	3
4	Tomboco	1
5	Cuimba	3
6	Nóqui	2
TOTAL		18

